




ΚΑΣΤΕΛΟΡΙΖΟ  
Πρόσοψη τυπικής αρχιτεκτονικής  
κατοικίας στο Καστελόριζο

Έχεις βρεθεί σε ελληνικό νησί. Έχεις ατενίσει τη θέα από μια κορυφή, από ένα εκκλησάκι ψηλά ή τον ορίζοντα από την παραλία. Υπάρχουν όμως στιγμές της καλοκαιρινής ημέρας που αποκαλύπτεται μια διαφορετική ομορφιά στα ιδιαίτερα. Οι Κωνσταντίνος και Πέτρος Σοφικίτης αποτύπωσαν με τον φακό τους γνωστά και λιγότερο γνωστά νησιωτικά μέρη σε στιγμές που μόνο οι ντόπιοι τα έχουν απολαύσει.


photographer's  
**back  
stage**





#### **ΒΛΥΧΑΔΑ, ΣΑΝΤΟΡΙΝΗ**

Βρίσκεται στις νότιες ακτές της Σαντορίνης, σε απόσταση 11 χιλιομέτρων από την Θήρα και φημίζεται για τη μαύρη άμμο και τα λευκά βράχια της



#### **ΙΚΑΡΙΑ**

Η λήψη έγινε με σκάφανδρο σε dslr μηχανή, όχι με go pro, στην Τραπαλού Ικαρίας. Θέλει καλή αναπνοή και ιδανικά νωρίς το πρωί ή αργά το απόγευμα έτσι ώστε να είναι ο ήλιος χαμηλά για να έχει αυτό το φως





#### ΑΝΔΡΟΣ


Οι Καταράκτες Πυθάρας στην Άνδρο είναι ένα μικρό οικοσύστημα για πολλά πουλιά και αμφίβια καθώς και για σπάνια είδη φυτών και αγριολούλουδων που φυτρώνουν σε όλο το μήκος της ρεματιάς. Βρίσκονται στο χωριό Αποίκια και είναι προσβάσιμα με τα πόδια. Από το τελευταίο σημείο που πάει αμάξι μέχρι τη λίμνη, είναι μια 10λεπτη πεζοπορία δίχως βαθμό δυσκολίας





**ΣΑΝΤΟΡΙΝΗ**

Η πανσέληνος του Ιουνίου στην Σαντορίνη με θέα το Ημεροβίγλι. Η φωτογραφία είναι τραβηγμένη από την Οία.



**ΙΚΑΡΙΑ**

Περπατώντας στο μονοπάτι από Βρακάδες προς Λαγκαδά για το πανηγύρι του 15 Αυγούστου το ηλιοβασίλεμα.





#### **ΚΛΕΦΤΙΚΟ, ΜΗΛΟΣ**


Οι ντόπιοι το αποκαλούν Θαλασσινά Μετέωρα, επειδή πρόκειται για ένα σύμπλεγμα από εντυπωσιακούς ηφαιστειογενείς άσπρους βράχους, δημιούργημα των κυμάτων της θάλασσας και του αέρα. Βρίσκεται στο νοτιοδυτικό άκρο του νησιού.





#### ΣΑΡΑΚΗΝΙΚΟ ΜΗΛΟΣ

Βρίσκεται στη βόρεια ακτή της Μήλου. Απέχει περίπου 5 χιλιόμετρα από την Πλάκα. Η παραλία είναι γνωστή για τα χωρίς βλάστηση λευκά πετρώματα ηφαιστειακής προέλευσης που την περιβάλλουν. Η διάβρωση των κυμάτων έχει δημιουργήσει σπήλαια κατά μήκος της ακτής.



#### ΒΥΘΟΣ, ΚΑΒΟ ΠΑΠΑ ΙΚΑΡΙΑΣ

Στο Κάβο Παπά βρίσκεται και ο φάρος που έχει χαρακτηριστεί μνημείο. Είναι στο δυτικό άκρο της Ικαρίας και λέγεται ότι το ακρωτήριο και κατά συνέπεια και ο φάρος πήρε το όνομά του από έναν Πάπα που ναυάγησε στην περιοχή καθώς πήγαινε από τη Ρώμη στην Κωνσταντινούπολη.